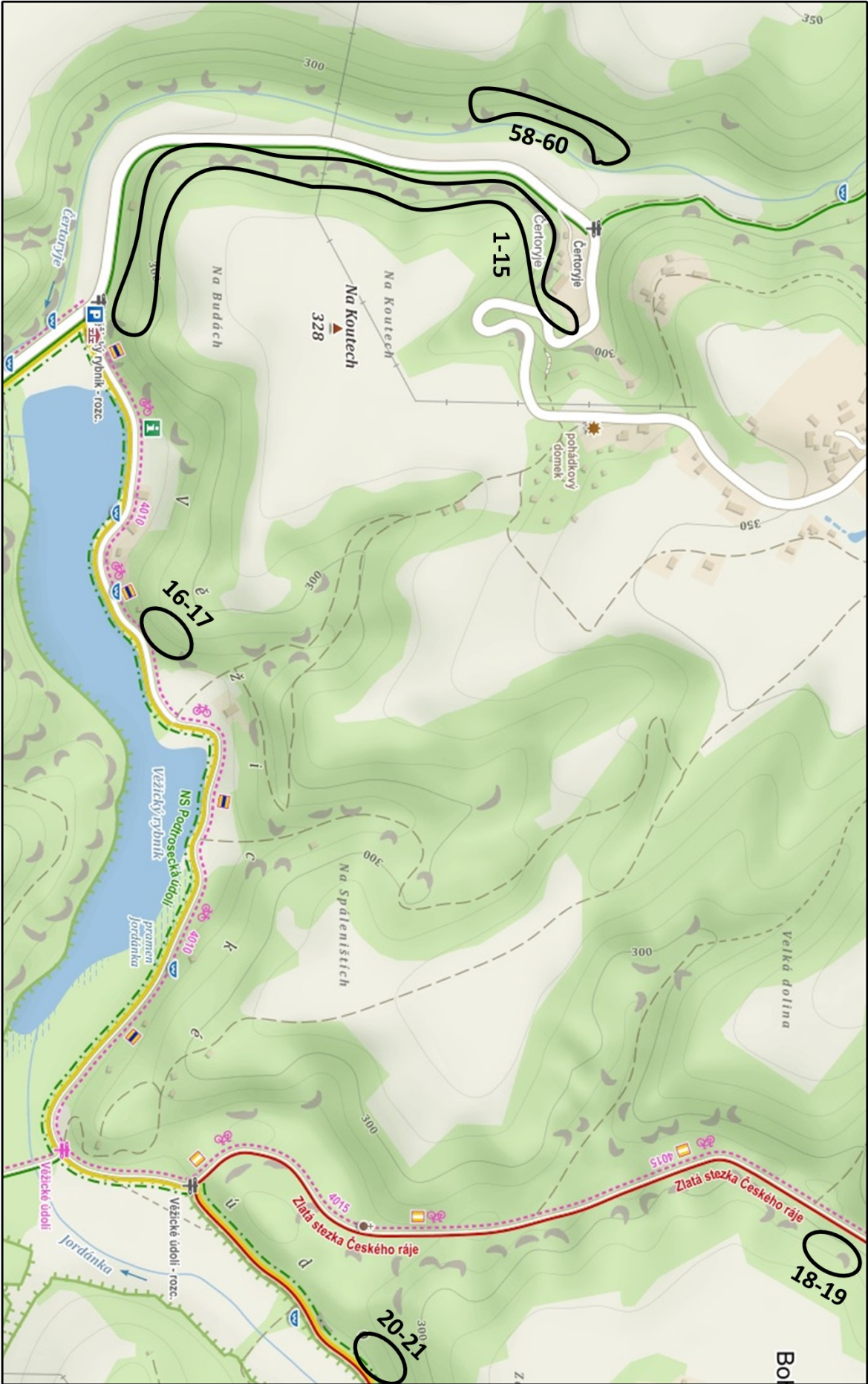
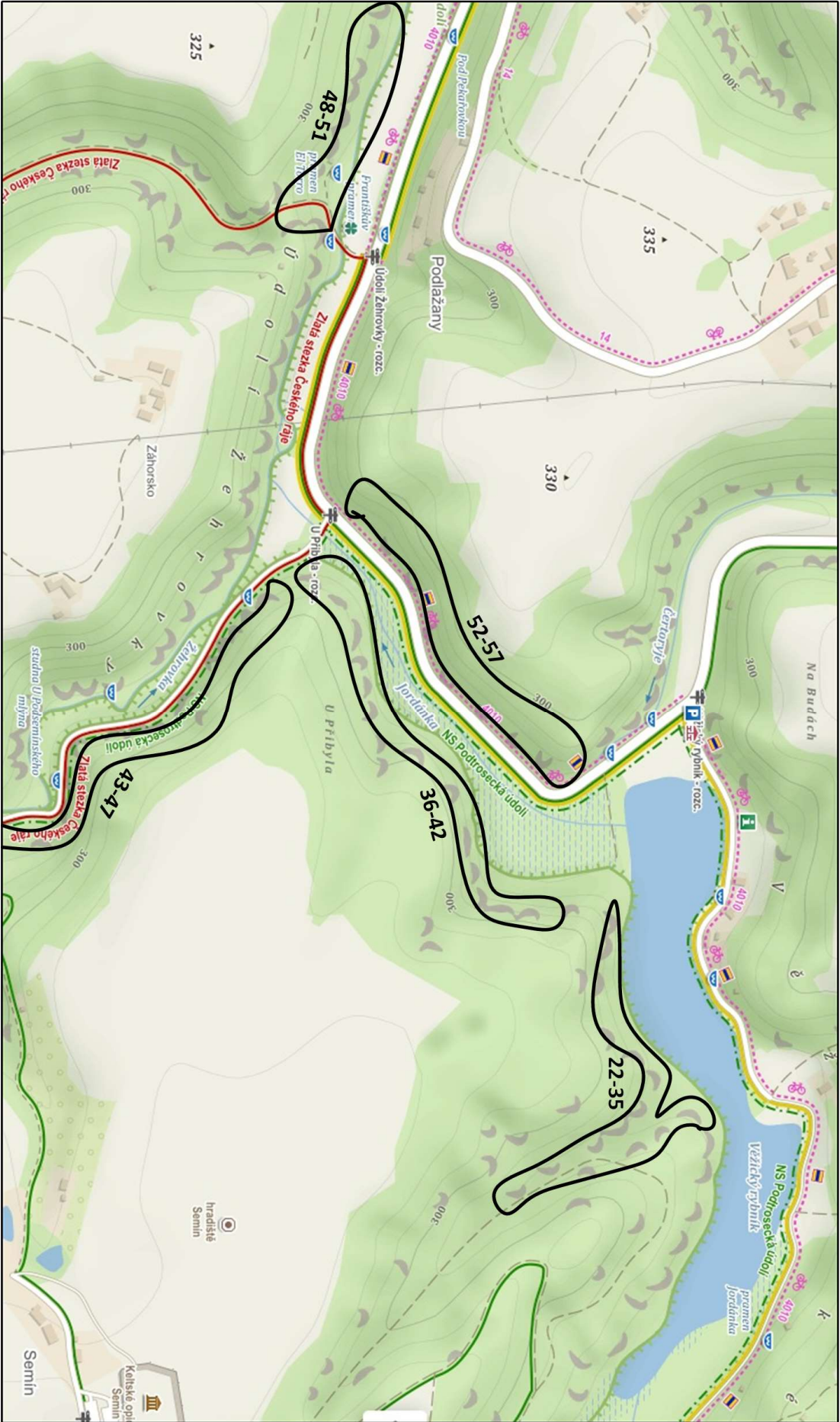


SM 2023 – VĚŽÁK

Vysvětlivky

- GPS-souřadnic je poskrovnu, většina se dá snadno najít podle popisu a fotek. Přesnost souřadnic může místy být lehce diskutabilní.
- Smajlík (☺) u klasifikace znamená, že číslo není úplně vypovídající. Je možné, že nějaké smajlíky v seznamu chybí.
- Cesty nad VIIb jsou vesměs za 2 body, viz seznam.
- 60 cest/objektů se logicky rozpadá na 10 „sektorů“, viz mapky:
 - a) 1-15: pás skal nad hospodou a dále nad silnicí směrem k Věžáku
 - b) 16-17: nad žlutou značkou podél Věžáku
 - c) 18-19: nad červenou značkou směrem k Hrubici
 - d) 20-21: nad červenou&žlutou značkou směrem k Vidláku
 - e) 22-35: za rybníkem, nad vodou a v bočním údolíčku směrem k Semínu
 - f) 36-42: nad bažinou, od hráze směrem k rozcestí U Přibyla
 - g) 43-47: nad cestou od Přibyla k Nebáku
 - h) 48-51: okolí osady El Torro
 - i) 52-57: nad silnicí od Přibyla k Věžáku
 - j) 58-60: naproti hospodě za silnicí, loukou a potůčkem Čertoryje





a) Nad hospodou a dál nad silnicí směrem k Věžáku

Řazení je zleva doprava při pohledu ze silnice

1. HOSPODA (nad pískovištěm v areálu hospody)

Synové výčepu VIIb-c: Středem stěny přes dva kruhy do šikmé spáry a jí doprava n.t.



2. GROŠÍK

Malinová spára VI: Údolní spárou s převislým nástupem (smyčky) n.v.



3. KVĚTINKA

Protea VIIb-c: Komínkem na předskalí. Levou částí údolní stěny přes kruh vzhůru na hranu a jí (hodiny) na vrchol.



4. RESTAURANTWAND

Raketový pohon VIII: Spárou (smyčky, kruh) na konec a stěnou n.t.



5. MISSISSIPI

Good morning Mr. Blues VIII: Spárou (1. kruh) přecházející v trhlinu (2. kruh) na konec, vlevo k odštěpu a podél něj doprava n.t.



6. VĚŽ HARRYHO NESCHEIDY


Perníková promenáda VI: Koutkem pod převis, doprava ke kruhu a hranou n.v.



7. LOŤ/JOLANA (hned u silnice, vyrytý nápis JOLANA)
Posseidon VIIc: Výraznou zalomenou spárou přes kruh n.t.



8. BOŽKA (vlevo od Věrky, fotka je shora)
Božohódová VIIb: V římse doleva k 1. kruhu. Vlevo spárkou na polici ke 2. kruhu a mírně šikmo vpravo po dírách n.t.



9. VĚRKA
Údolní cesta VI: Komínem výše spárou na balkón a stěnkou n.v.



10. VEDLEJŠÍ VĚŽ (v průseku pod dráty VN)
Žlábek V: Žlábkem při hraně n.v.



11. SOUKOLÍ
Na koni VIIb: Hranou (kruh a dvoje hodiny) n.t.



12. TOMAHAWK
Tanec s vlky VII: Ruční koutovou spárou přes kruh do sedla a vpravo spárou n.v.



13. HLEDANÁ (z vršku slézt na druhou stranu, vpravo na masivu je slaňák)

Světlu vstříc VIIb: Spárou (smyčky) ke kruhu a stěnou přímo n.v.



14. SASANKA

Bába v roští VIIb-c: Stěnou ke kruhu a při hraně n.v.



15. PLÁŽ (přímo nad parkovištěm)

Palm beach VIIc: Stěnou k 1. a 2. kruhu, vzhůru ke žlabu a tím n.t.



b) Nad žlutou značkou podél Věžáku

Hastrman je přímo u cesty, Hromová v dohledu

16. HASTRMAN

Rovná varianta V: Pod slaňákem n.v., dole zleva kolem převisu.



17. HROMOVÁ

Normální cesta VI! Při SZ hraně ke kruhu a po hraně n.v




c) Nad červenou značkou směrem k Hrubici

Dvě věže kousek od sebe vpravo ve stráni

18. SRŠEŇ (50.5236496N, 15.2004041E)

Normální cesta IV ☺: Levou náhorní hranou n.v.



19. ROZPORKŮV KÁMEN (asi 50m severně od Sršně)

Plížením vpřed VI: Středem J stěny podél sokolíků do spáry, tou na širokou polici a zprava n.v.



d) Nad červenou&žlutou značkou směrem k Vidláku

Čin-čan-tau má výraznou převislou údolní stěnu skoro hned nad cestou. Radílek je kousíček dál směr Vidlák.

20. ČIN-ČAN-TAU

Dopolední cesta VII: Komínem od S a hranou ke kruhu a šikmo doleva po kyzech n.v.



21. RADÍLEK

Harmasan VI ☺: Podél sokolíčka přes kruh n.v.



e) Za rybníkem, nad vodou a v bočním údolíčku směrem k Semínu

Řazení je zleva doprava při pohledu od rybníka. 23-28 jsou v bočním údolíčku směrem k Semínu (GPS 50.5150674N, 15.1912679E). Přístup buď od západu (vyjít nad Vodní skálu, po vrstevnici a sestoupit), nebo od východu (podél bažiny dokud to jde, pak vystoupat nad masivy a nakonec sestoupit).

22. UTAJENÁ STĚNA (50.5157200N, 15.1917123E)

Rozkvetlé léto VIIIb: Sokolíkem (smyčka) na konec a vzhůru k 1. kruhu. Středem pilíře ke 2. kruhu, vzhůru ke spárce a podél ní (smyčky) n.t.




23. FOX

Údolní spára V: Stěnou do spáry v pravé části stěny a jí n.v.



24. HRNEC

Přiklop si poklop VIIc (lámavé): Stěnou při hraně k lupenu a podél něj k 1. kruhu. Hranou přes 2. kruh n.t.



25. ŽABINEC

Green river VI-VII: Od JV ruční spárou na polici a hladkým výšvihem přímo n.t.




26. NEOBJEVENÁ (převis s bivakem)

První šlápoty VI: Stěnou k sokolíkové spáře a jí ke kruhu. Přímou na balkón a zprava na zarostlý vrchol.



27. OŠUMĚLÁ (dvojvěž – SZ a JV vrchol)

Pyrrhovo vítězství VIII: Šikmo doleva ke hraně a pod převis k trhlíně (smyčka). Podél trhlíny (kruh) na římsu, podél sokolíků na konec (ploché smyčky) a na SZ vrchol.



28. MUŠLE (mohutná věž, pod údolkou ohniště)

Lastura VIIc: Po šikmé doprava stoupající polici k bloku (smyčka), zprava přes něj (smyčka) a stěnou k 1. kruhu. Šikmo doleva ke 2. kruhu, vzhůru a zleva přes zarostlou hranu n.v.



29. LEVOBOK

Stará dáma VIIb!: Hranou na římsu a k 1. kruhu. Sokolíčkem do další římsy pod převisem (2. kruh) a hranou (hrot) n.t.




30. LODIVOD

Pilsner Urquell VIIc-VIII: Údolní stěnou pravého pilíře podél spáry na římsu a při pravé hraně k 1. kruhu. Středem pilíře ke 2. kruhu a zprava na římsu pod převisem. Přes převis a středem pilíře ke 3. kruhu. Přímo, nahoře hranou n.t.




31. KAPR

Hausbót VIIb: Stěnou při hraně přímo ke kruhu, vzhůru a vlevo do kouta a jím (smyčky) n.t.




32. BUMBLÍK

Nahá hrana IV: Údolní hranou n.v.



Skupina Levobok-Kapr z protějšího břehu. Bumbřík je vpravo trochu víc zasunutý v lese.



33. OÁZA

Ádrnalín VIIb!: Podél zalomené spáry a stěnou ke K.
Přímo k začátku spáry (smyčka) a jí (dvoje hodiny) n.v.



34. RAKVIČKA (trochu výš ve stráni, ve směru od Oázy se snad dá kolem předskalí nějak prolízt, nebo obejít shora)
Šilhánova mrtvička VII: Levou částí stěny (1. kruh) ke spáře (2. kruh), jí na konec a hrankou n.v.



35. VODNÍ SKÁLA (slanit shora strží do náhorní soutěsky)
Spolková VI: Při levé náhorní hraně rozporem na lavici ke kruhu. Při hraně (hodiny) na vrchol.




f) Nad bažinou, od hráze směrem k rozcestí U Příbyla

Řazení je ve směru od hráze.

36. PAPERSEK (výš ve stráni)

Sunshine reggae VIIb (lámavé): Podél převislé spárky (smyčka) k 1. kruhu. Přeš převis, podél trhliny (smyčky) na konec a ke 2. kruhu. Stěnou při hraně přímo n.v.



37. PALCÁT

SZ spára V (ten „SZ“ asi úplně nesedí ...)



38. REXÍK

Prasečí spára VIII!: Spárou v koutě n.v. (foto viz 39)

39. ZASTRČENÁ STĚNA

Rain season VIIb: Stěnou přímo k 1. K. Doleva do kouta a jím podél sokolíku ke 2. K. Sokolíkem na balkónek, výšvihem na polici a komínkem vlevo n.t.




40. TROJÚHELNÍKOVÝ PILÍŘ

Dešťovka VIIc: Spárou přes kruh n.t. (ve spodní části dojištěno kruhem vedlejší cesty, použití se toleruje)



41. UKVAPENEC (věž trochu výš ve stráni)

Normální cesta V: Od V středem stěny nebo hranou vpravo na plošinku a úzkou převislou spárkou n.v.



42. STRÁŽCE (až u cesty od Příbyla k Nebáku)

Údolní spára VI



g) Nad cestou od Příbyla k Nebáku

Vše je vidět z cesty, řazení ve směru od Příbyla.

43. KOSA NOSTRA

Pokosino VII: Koutem s komínem na polici. Překrok do stěny a podél trhliny (smyčky) ke kruhu. Vpravo sokolíkem na konec (smyčka) a přes stupeň na polici. Ukloněnou hladkou stěnkou a přes bloky n.t.



44. TRPASLIČÍ MASIV

Pinguin VIIc: Z cesty středem údolní stěny (vpravo smyčka) ke kruhu a přímo k začátku široké spáry (smyčka) a jí n.t.



45. ZIMBABWE

Harare VIIb: Po stupních přímo ke kruhu, zprava nad něj a na lavici. Sokolíkovou trhlinou (smyčky) a komínkem n.t.



46. PSYCHOPAT

Blázinec VIIb: Krátce hranou (plochá smyčka), traverz vlevo pod žlábek a jím (smyčky) na balkón na hraně (smyčka). Nejprve zleva a pak ukloněnou hranou přes kruh n.t.



47. POMLÁZKOVÁ STĚNA

Hody hody doprovody VIIb: Levou hranou přes dva kruhy n.t.



h) Okolí osady El Torro

Řazení ve směru k Pleskotům, resp. po proudu Žehrovky.

48. ROZHLEDNA (výrazná skorověž hned vpravo za lávkou, soutěžní cesta z druhé strany)

Buddhovy oči VIIc: Z police traverz v římse doleva ke hraně a přímo přes dva kruhy na vrchol.



49. PTÁČEK (za Rozhlednou, zastrčený masiv)

Trylek VIIc: Trhlinou do římsy (smyčky), traverz doprava k sokolíku (kruh) a jím, výše spárou (smyčky) n.t.



50. SUP

Vzdušných proudů král VIIb-c: Zleva stěnou ke spáře a jí (1. kruh) doleva na polici. Traverz vpravo ke 2. kruhu, přímo ke spáře, jí na konec (smyčky) a po římsách n.t.



51. VĚŽ ČHS (Od El Torra dál po hřbetu mezi močálem a Žehrovkou, pak po kládě přes močál)

Zasedání VV VI: Pravou údolní hranou přes kruh.



i) Nad silnicí od Příbyla k Věžáku

Vše je vidět ze silnice, řazení ve směru od Příbyla.

52. PŘIBYL

Zelené pláně VI: Pravou údolní hranou (smyčky,K) n.v.



53. BOROVÁ (výrazná věž necelých 300m od Příbyla)

Normální cesta IV: Náhorní stěnou na římsu, doprava na hranu, jí na balkónek (kruh). Zpět na hranu a n.v.




54. KAMZÍK (od silnice je prostříhaný průlez buksusem, soutěžní cesta je z druhé strany)

Bardzo witek VIIIb: Pod slaňákem z komína stěnou přímo ke kruhu. Vzhůru ke žlábků (smyčka) a jím (hodiny) na konec. Přímo (vlevo hodiny) n.t.



55. ZELENÁ VĚŽIČKA

Kolomrd VII: Z údolí k 1. kruhu (násilně definováno zleva, ale klidně normálně zprava). Po oblých římsách ke 2.K, vzhůru na polici (3.K) a středem stěny n.v.



56. KOUZELNÍK (výrazný masiv v zatáčce)

Stříbro ve zlatě VIIc: Ruční spárou na konec (kruh), doprava na hranu, jí vzhůru, výše vlevo do spáry a podél ní n.t.



57. JEZERNÍ PANNA (věž vpravo od Kouzelníka, přístup k soutěžní cestě zespodu je dobrodružný, lepší shora)
Vingl VI: Stěnkou a pravouhlým koutem na předskalí, vlevo lehce n.v.



j) Naproti hospodě za silnicí, loukou a potůčkem Čertoryje

Řazení je zleva doprava při pohledu od hospody, loukou a strouhu je lepší překonat zhruba pod Poslední.

58. HEJKADLO (50.5207054N, 15.180478E)

Červená Karkulka VIIc: Podél trhliny (1. kruh) ke 2. kruhu a přímo, nahoře zprava nebo zleva.



59. RARÁŠEK (poloha – viz Hejkadlo)

Pěkně v suchu VIIb: Ve středu údolní stěny přes převis na římsu a vlevo (na hraně hodiny) podél sokolíku (hodinky) ke kruhu. Sokolíčkem na balkónek vlevo a stěnou vlevo od hrany n.v.



60. POSLEDNÍ (50.5229844N, 15.1813976E)

Údolní kout VII: Koutem pod střechu, vlevo a trhlinou ke kruhu. Klikatou spárou vpravo n.v.

